
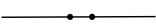

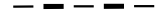






PROJEKT POZEMKOVÝCH ÚPRAV TISINEC  
ZÁSADY UMIESTNENIA NOVÝCH POZEMKOV  
(GRAFICKÁ ČASŤ)

LEGENDA:



-  - hranica obvodu PPÚ
-  - hranica katastrálneho územia
-  - hranica zastavaného územia obce
-  - projektové bloky
-  - projekčné lokality
-  - pôdne celky

Vlastníctvo po PÚ

Obec

-  - spoločné zariadenia a opatrenia
-  - verejné zariadenia a opatrenia

SR, VÚC

-  - spoločné zariadenia a opatrenia
-  - verejné zariadenia a opatrenia



0 100 200 400 600 800 1000 m